

Dossier du sous-sol

05417X0161/F

Localisation

Département

VIENNE (86) - SGR/POC

Commune

CHATELLERAULT (86066)

Région naturelle

POITOU-CHARENTES-PERIGORD

Bassin versant

Non renseigné

Adresse ou Lieu-dit

4 ET 6 RUE ALFRED NOBEL ZI DU SANITAL

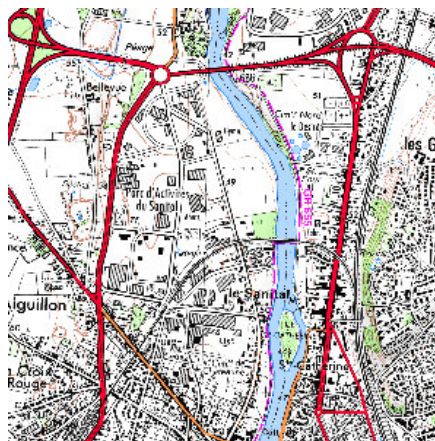
Coordonnées

Système	X (m)	Y (m)
Lambert 2 étendu	462800	2204850
Lambert 2 - Centre	462800	204850
Lambert-93	512357	6639514

Système	Latitude	Longitude
WGS84	46.82944764 46° 49' 46" N	0.53794844 0° 32' 16" E

Altitude

51 m - Précision



Description technique

Nature

FORAGE

Profondeur atteinte

17.0 m

Diamètre de l'ouvrage

140 mm

Date fin de travaux

March 26, 2002

Mode d'exécution

MARTEAU-FOND.

Etat de l'ouvrage

EXPLOITE.

Utilisation

Non renseigné

Objet de la recherche

EAU.

Objet de l'exploitation

EAU.

Objet de la reconnaissance

Non renseigné

Gisement

Non renseigné

Document(s) papier

COUPE-FOREUR, COUPE-TECHNIQUE.

Références

2 FORAGES

Référencé comme point d'eau OUI**Niveau d'eau mesuré par rapport au sol**

5.5 m - March 26, 2002

Coupe**Z Origine**

Non renseigné

Auteur







LE FOREUR

Date

Non renseigné

Document(s) numérisé(s)

7 document(s)

Vignette	Nom	Type	Poids
	B64594.TIF	RECAPITULATIF DE L'OUVRAGE	48 Ko
	B64595.TIF	RECAPITULATIF DE L'OUVRAGE	63 Ko
	B64596.TIF	PLAN DE LOCALISATION	401 Ko
	S58322.TIF	DIVERS	79 Ko
	T795333.TIF	PLAN DE LOCALISATION	382 Ko
	T795334.TIF	RECAPITULATIF DE L'OUVRAGE	22 Ko
	T795335.TIF	RECAPITULATIF DE L'OUVRAGE	31 Ko



Log géologique numérisé

Nombre de niveaux : 4

Profondeur	Lithologie	Stratigraphie
De 0 à 1 m	TERRE VEGETALE	QUATERNAIRE
De 1 à 9 m	ALLUVIONS SABLES ET GALETS	TERTIAIRE
De 9 à 10 m	ARGILE GRISE	TERTIAIRE
De 10 à 17 m	CALCAIRE FISSURE GRISATRE + SABLE + CHARBON + ARRIVEE D'EAU	KIMMERIDGIEN-INF-NS